MIEJSCOWY PLAN ZAGOSPODAROWANIA PRZESTRZENNEGO W RÓŻNYCH CZĘŚCIACH GMINY STARE BABICE

ZAŁĄCZNIK NR 7
DO UCHWAŁY NR
RADY GMINY STARE BABICE Z DN.
OGŁOSZONEJ W DZIENNIKU
URZĘDOWYM
WOJEWÓDZTWA MAZOWIECKIEGO
Z DN. POZ.

WYRYS ZE STUDIUM UWARUNKOWAŃ I KIERUNKÓW ZAGOSPODAROWANIA PRZESTRZENNEGO GMINY STARE BABICE

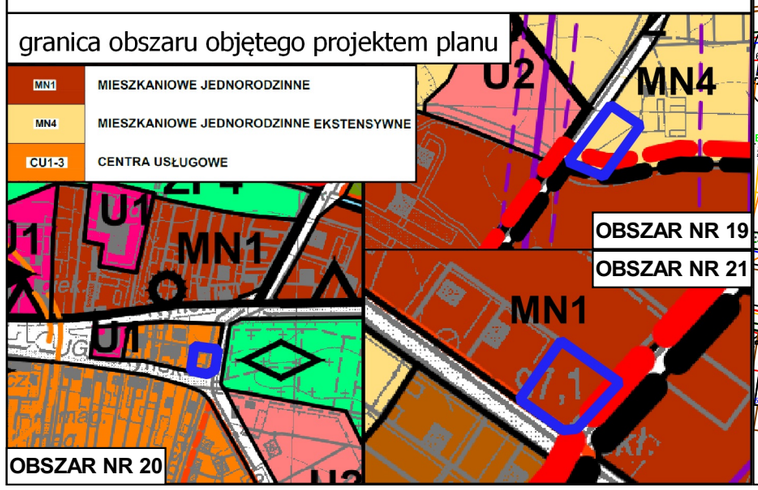

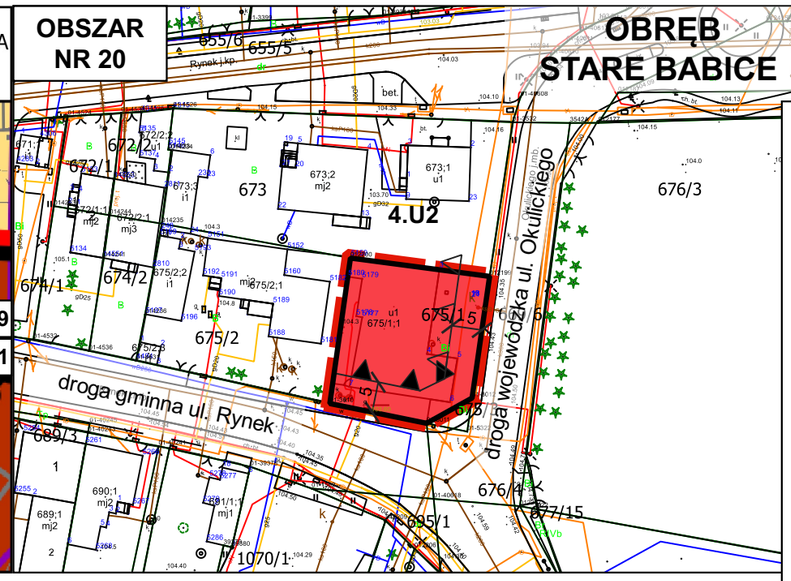

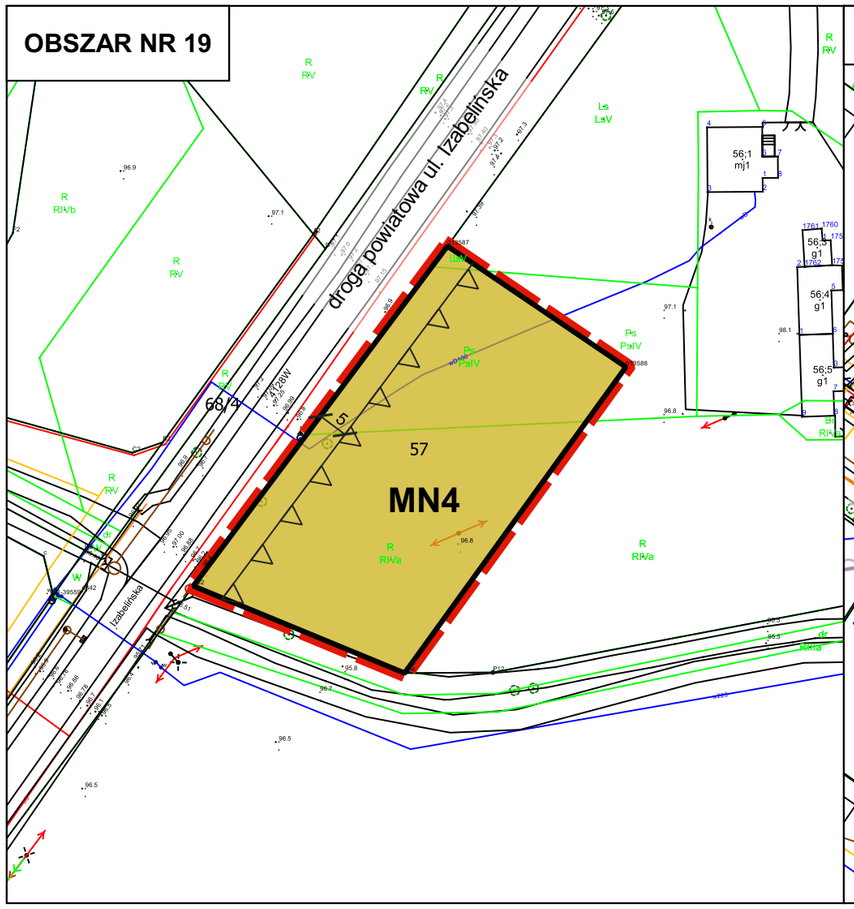

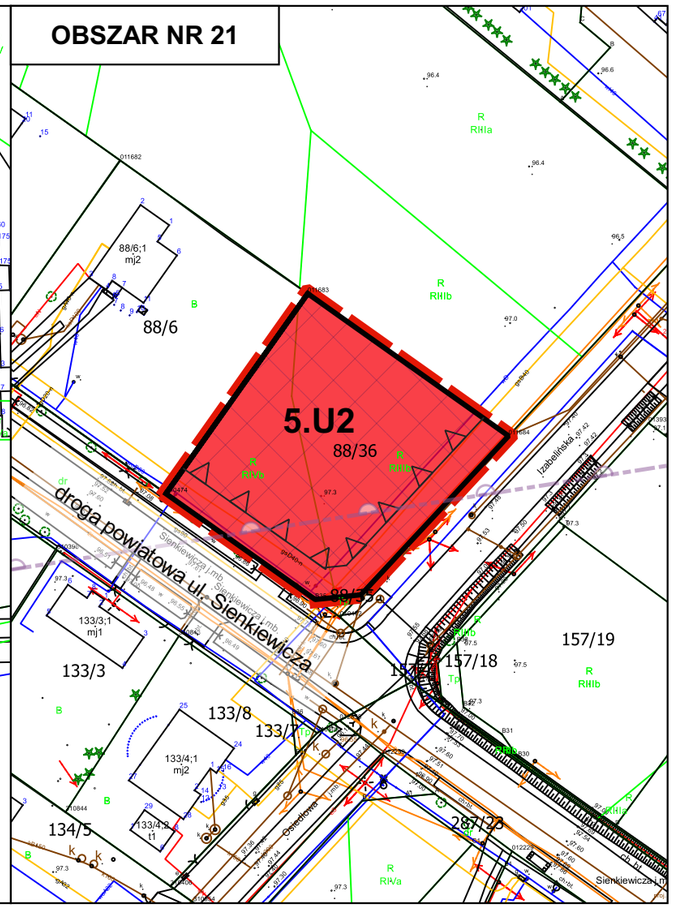

N

OZNACZENIA:

- granice obszaru objętego planem
- linie rozgraniczające tereny o różnym przeznaczeniu lub różnych sposobach zagospodarowania
- nieprzekraczalne linie zabudowy
- obowiązujące linie zabudowy
- 5 — wymiarowanie
- MN4 — tereny zabudowy mieszkaniowej jednorodzinnej
- U2 — tereny zabudowy usługowej

OZNACZENIA INFORMACYJNE:

- granice terenów zmeliorowanych/zdrenowanych
- granice strefy ochronnej terenu zamkniętego w Izabelinie

Wszystkie obszary położone są w całości w otulinie Kampinoskiego Parku Narodowego

Obszar nr 20 położony jest w całości w granicach strefy ochrony sanitarnej 50 m i 150 m od cmentarza

Obszar nr 19 położony jest w całości w strefie zwykłej Warszawskiego Obszaru Chronionego Krajobrazu oraz strefie ochronnej terenu zamkniętego w Izabelinie
Obszar nr 21 położony jest w całości w strefie ochrony urbanistycznej Warszawskiego Obszaru Chronionego Krajobrazu

0 125 250 m

skala 1:1000